

Утверждена**Постановлением Администрации муниципального образования**

(наименование документа об утверждении, включая наименования органов государственной власти или

городской округ Люберцы Московской области

органов местного самоуправления, принявших решение об утверждении схемы или

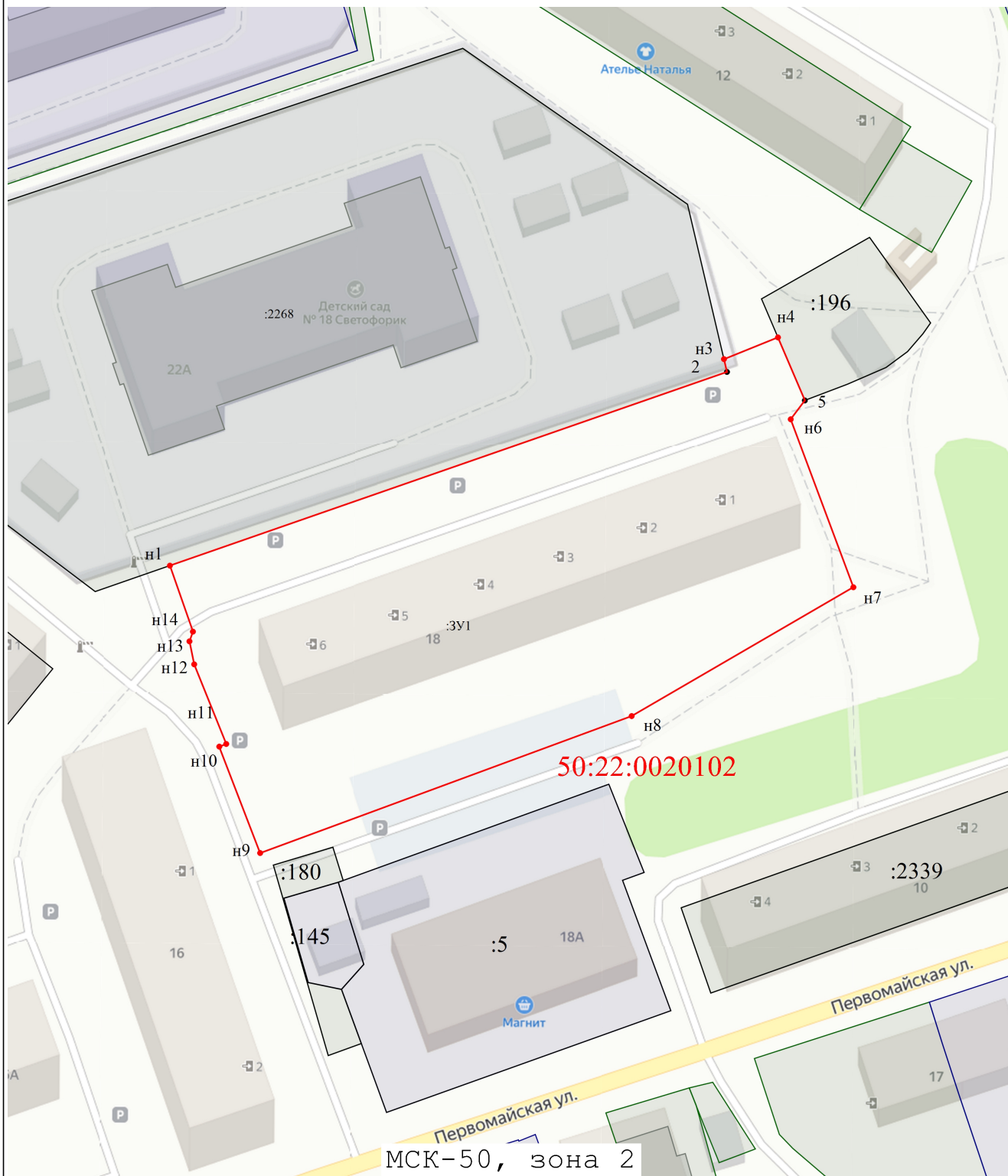
подписавших соглашение о перераспределении земельных участков)

от 10.09.2025

№ 44-ПГ

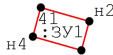


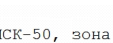
Схема расположения земельного участка или земельных участков на кадастровом плане территории

Площадь земельного участка		5 555 м²	
(указывается проектная площадь образуемого земельного участка, вычисленная с использованием технологических и программных средств, в том числе размещенных на официальном сайте федерального органа исполнительной власти, уполномоченного Правительством Российской Федерации на осуществление государственного кадастрового учета, государственной регистрации прав, ведение Единого государственного реестра недвижимости и предоставление сведений, содержащихся в Едином государственном реестре недвижимости, в информационно-телекоммуникационной сети "Интернет" (далее - официальный сайт), с округлением до 1 квадратного метра. Указанное значение площади земельного участка может быть уточнено при проведении кадастровых работ не более чем на десять процентов)			
Обозначение характерных точек границ	Координаты, м		
	(указываются в случае подготовки схемы расположения земельного участка с использованием технологических и программных средств, в том числе размещенных на официальном сайте. Значения координат, полученные с использованием указанных технологических и программных средств, указываются с округлением до 0,01 метра)		
	X	Y	
1	2	3	
н1	451 877,49	2 217 864,96	
2	451 910,95	2 217 961,20	
н3	451 913,16	2 217 960,68	
н4	451 916,91	2 217 970,01	
5	451 906,02	2 217 974,65	
н6	451 902,77	2 217 972,22	
н7	451 873,76	2 217 983,04	
н8	451 851,51	2 217 944,73	
н9	451 827,86	2 217 880,55	
н10	451 846,23	2 217 873,50	
н11	451 846,69	2 217 874,69	
н12	451 860,44	2 217 869,16	
н13	451 864,42	2 217 868,34	
н14	451 866,09	2 217 868,94	
н1	451 877,49	2 217 864,96	



Масштаб 1:1 000

Условные обозначения:

-  - Образующий земельный участок
-  - Границы и кадастровый номер земельных участков по сведениям ЕГРН
-  - Границы и номер кадастрового квартала
-  - Система координат