

**Утверждена**

**Постановлением Администрации муниципального образования**

(наименование документа об утверждении, включая наименования органов государственной власти или

**городской округ Люберцы Московской области**

органов местного самоуправления, принявших решение об утверждении схемы или

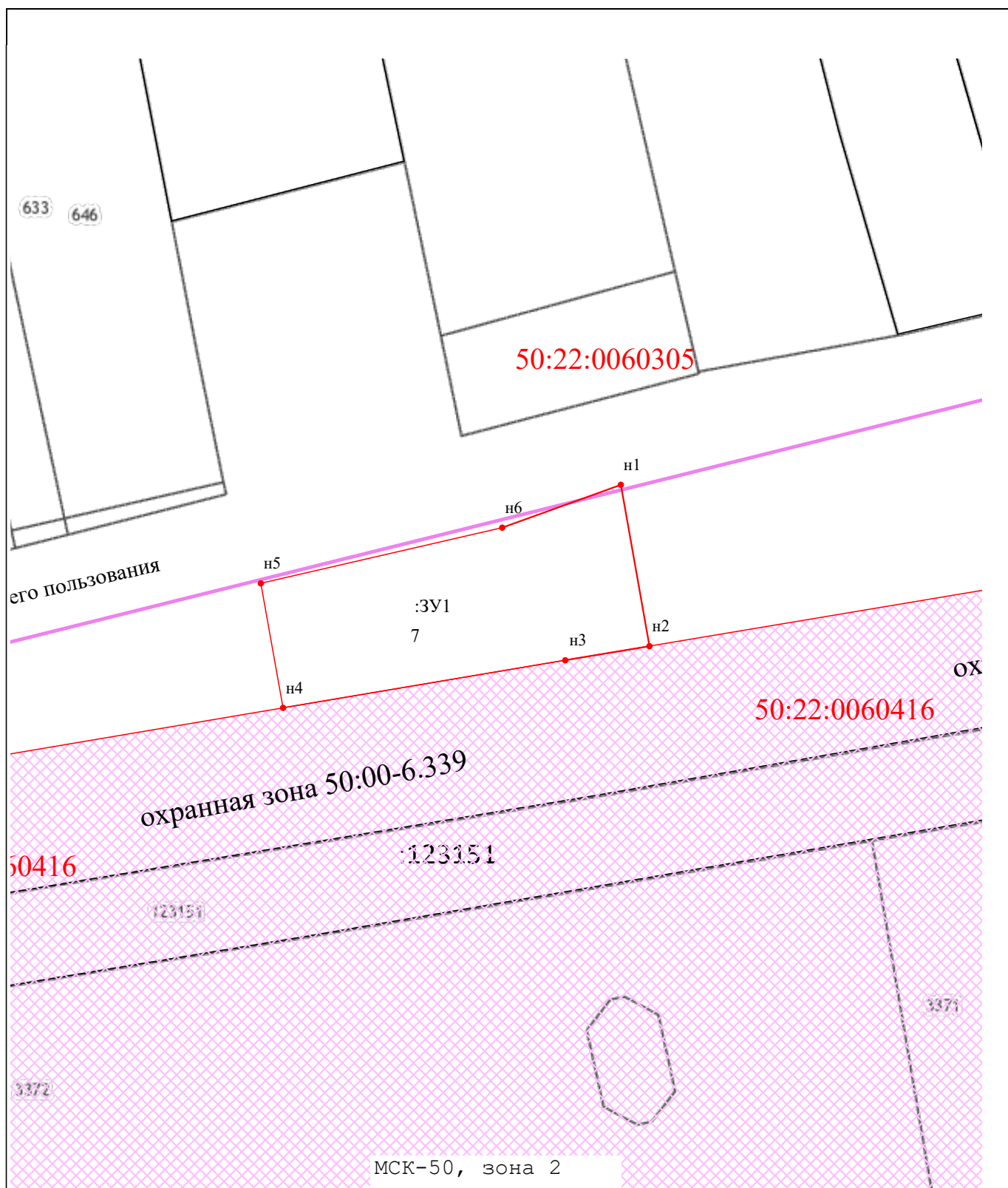
подписавших соглашение о перераспределении земельных участков)

от \_\_\_\_\_

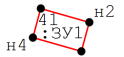
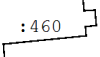

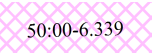
№ \_\_\_\_\_

**Схема расположения земельного участка или земельных  
участков на кадастровом плане территории**

<b>Площадь земельного участка</b> _____ <b>600 м<sup>2</sup></b> (указывается проектная площадь образуемого земельного участка, вычисленная с использованием технологических и программных средств, в том числе размещенных на официальном сайте федерального органа исполнительной власти, уполномоченного Правительством Российской Федерации на осуществление государственного кадастрового учета, государственной регистрации прав, ведение Единого государственного реестра недвижимости и предоставление сведений, содержащихся в Едином государственном реестре недвижимости, в информационно-телекоммуникационной сети "Интернет" (далее - официальный сайт), с округлением до 1 квадратного метра. Указанное значение площади земельного участка может быть уточнено при проведении кадастровых работ не более чем на десять процентов)		
<b>Обозначение характерных точек границ</b>	<b>Координаты, м</b> (указываются в случае подготовки схемы расположения земельного участка с использованием технологических и программных средств, в том числе размещенных на официальном сайте. Значения координат, полученные с использованием указанных технологических и программных средств, указываются с округлением до 0,01 метра)	
	<b>X</b>	<b>Y</b>
<b>1</b>	<b>2</b>	<b>3</b>
н1	462 460,94	2 220 659,34
н2	462 443,62	2 220 662,41
н3	462 442,11	2 220 653,37
н4	462 437,00	2 220 623,05
н5	462 450,36	2 220 620,66
н6	462 456,34	2 220 646,59
н1	462 460,94	2 220 659,34



### Условные обозначения:

- 
 - Образуемый земельный участок
- 
 - Границы и кадастровый номер земельных участков по сведениям ЕГРН
- 
 - Границы и номер кадастрового квартала
- 
 - граница территориальной зоны 50.00-6.339, зоны с особыми условиями использования территории