




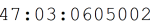





Условные обозначения:

-  - характерная точка границы вновь образуемого земельного участка, сведения о которой отсутствуют в ЕГРН
-  - Вновь образованная часть границы, сведения о которой достаточны для определения ее местоположения
-  - Существующая часть границы, имеющиеся в ЕГРН сведения о которой достаточны для определения ее местоположения
-  - Граница кадастрового квартала
-  - Надписи кадастрового номера земельного участка
-  - Обозначение кадастрового квартала
-  - Объект капитального строительства
-  - Границы территориальных зон и зон с особыми условиями использования территории
-  - Зона с особыми условиями использования территорий - Приаэродромная территория аэродрома Москва (Домодедово)