

Утверждена

(наименование документа об утверждении, включая наименования органов государственной власти или

органов местного самоуправления, принявших решение об утверждении схемы или

подписавших соглашение о перераспределении земельных участков)

от _____ № _____





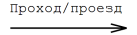
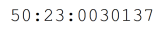
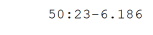
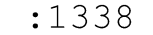

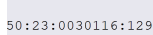
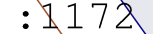

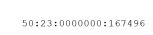
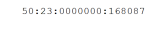
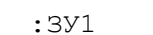
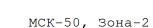
Схема расположения земельного участка или земельных участков на кадастровом плане территории

Площадь земельного участка 500 м ² (указывается проектная площадь образуемого земельного участка, вычисленная с использованием федеральной государственной географической информационной системы, обеспечивающей функционирование национальной системы пространственных данных, которой является федеральная государственная географическая информационная система "Единая цифровая платформа "Национальная система пространственных данных" (далее - информационная система), или иных технологических и программных средств с округлением до 1 квадратного метра. Указанное значение площади земельного участка может быть уточнено при проведении кадастровых работ не более чем на десять процентов)		
Обозначение характерных точек границ	Координаты, м (указываются в случае подготовки схемы расположения земельного участка с использованием информационной системы или иных технологических и программных средств. Значения координат, полученные с использованием указанных технологических и программных средств, указываются с округлением до 0,01 метра)	
	X	Y
	1	2
н1	447 520,01	2 219 822,71
н2	447 516,94	2 219 814,60
н3	447 512,67	2 219 806,57
н4	447 510,91	2 219 802,59
н5	447 492,17	2 219 821,37
н6	447 500,47	2 219 837,68
н1	447 520,01	2 219 822,71



Масштаб 1:500

Условные обозначения:

-  - часть границы, сведения ЕГРН о которой позволяют однозначно определить ее положение на местности
-  - часть границы, местоположение которой определено при выполнении кадастровых работ
-  - часть границы, Зона с особыми условиями использования территории
-  - характерная точка границы земельного участка, сведения о которой отсутствуют в ЕГРН, местоположение которой определено при кадастровых работах (новая характерная точка)
-  - Проход/проезд
-  - Номер кадастрового квартала
-  - Кадастровый номер, Зона с особыми условиями использования территории
-  - Кадастровый номер земельного участка, сведения ЕГРН о котором позволяют однозначно определить его положение на местности
-  - Кадастровый номер земельного участка, сведения ЕГРН о котором позволяют однозначно определить его положение на местности
-  - Кадастровый номер земельного участка, сведения ЕГРН о котором позволяют однозначно определить его положение на местности
-  - Кадастровый номер сооружения, сведения ЕГРН о котором позволяют однозначно определить его положение на местности
-  - часть границы, Сооружение
-  - Кадастровый номер земельного участка, сведения ЕГРН о котором позволяют однозначно определить его положение на местности
-  - Кадастровый номер земельного участка, сведения ЕГРН о котором позволяют однозначно определить его положение на местности
-  - Наименование вновь образованного земельного участка
-  - Система координат